

ESTADO DO RIO GRANDE DO SUL

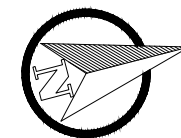
PREFEITURA MUNICIPAL DE SÃO VICENTE DO SUL

PROJETO DE PAVIMENTAÇÃO

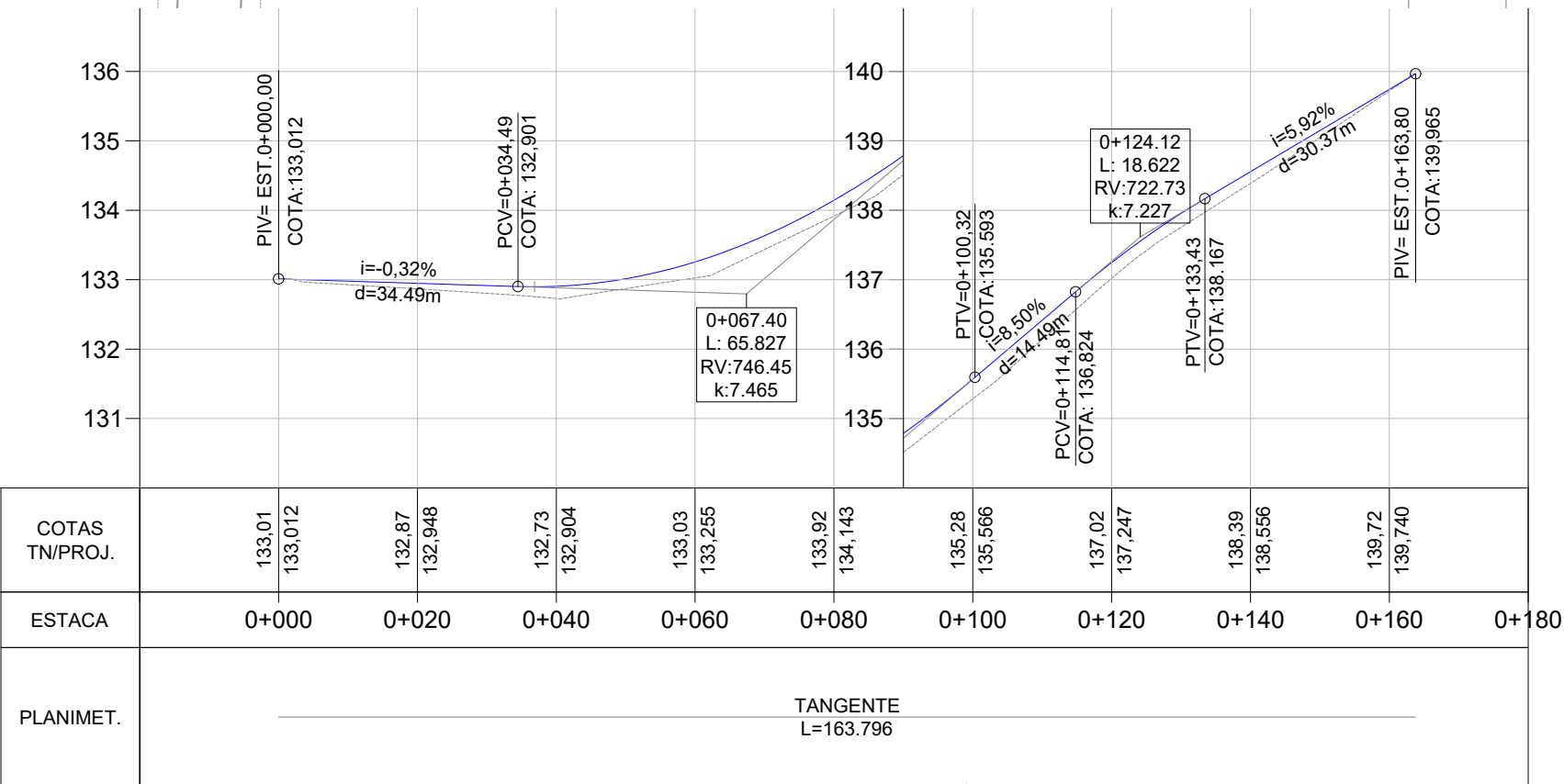
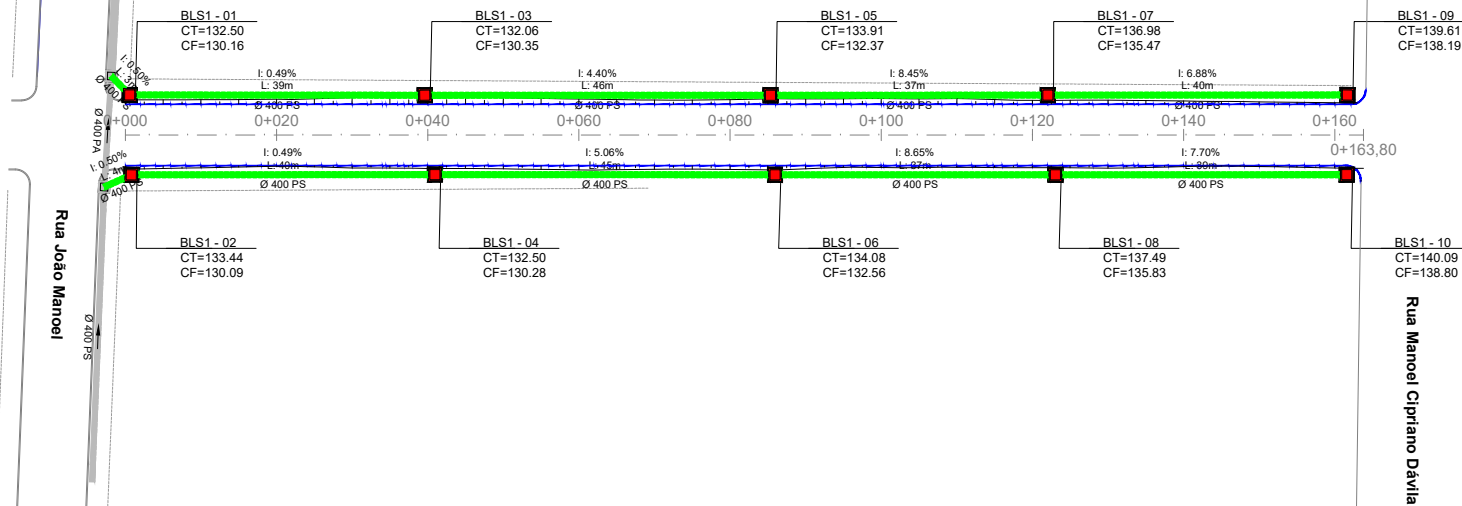
LOCAL: RUA CONDE DE PORTO ALEGRE

TRECHO: RUA JOÃO MANOEL ATÉ A RUA MANOEL CIPRIANO DÁVILA

ÁREA: $163,80\text{m} \times 8,00\text{m} + 1,73 \text{ (BOCAS)} = 1.312,13 \text{ m}^2$



Rua Conde de Porto Alegre



COTAS TN/PROJ.	133,01	133,012	132,87	132,948	132,73	132,904	133,03	133,255	133,92	134,143	135,28	135,566	137,02	137,247	138,39	138,556	139,72	139,740
ESTACA	0+000		0+020		0+040		0+060		0+080		0+100		0+120		0+140		0+160	0+180
PLANIMET.	TANGENTE L=163,796																	

LEGENDA			
	Bueiro Simples PS1 Ø400mm		Caixa Coletora 0,80 x 0,80 (Interna)
	Bueiro Simples PA1 Ø400mm		Caixa Coletora 1,20 x 1,20 (Interna)
	Bueiro Simples PS1 Ø600mm		Caixa Coletora Existente
	Bueiro Simples PA1 Ø600mm		Caixa Coletora Projetada em Outra Rua
	Rede Coletora Existente		
	Rede Coletora Projetada em Outra Rua		

PREFEITURA MUNICIPAL DE SÃO VICENTE DO SUL

TIPO: DRENAGEM

LOCAL: RUA CONDE DE PORTO ALEGRE

TRECHO: RUA JOÃO MANOEL ATÉ A RUA MANOEL CIPRIANO DÁVILA

ÁREA: 163,80m X 8,00m + 1,73 (BOCAS)= 1.312,13 m²

PROPRIETÁRIO: HENRIQUE MEZZOMO:080

RESPONSÁVEL TÉCNICO: HENRIQUE MEZZOMO:080

Assinado de forma digital por HENRIQUE MEZZOMO:00997426080

Dados: 2023.11.20 11:09:42 -03'00'

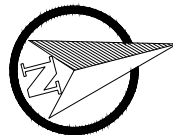
HENRIQUE MEZZOMO

CREA-RS: 208634

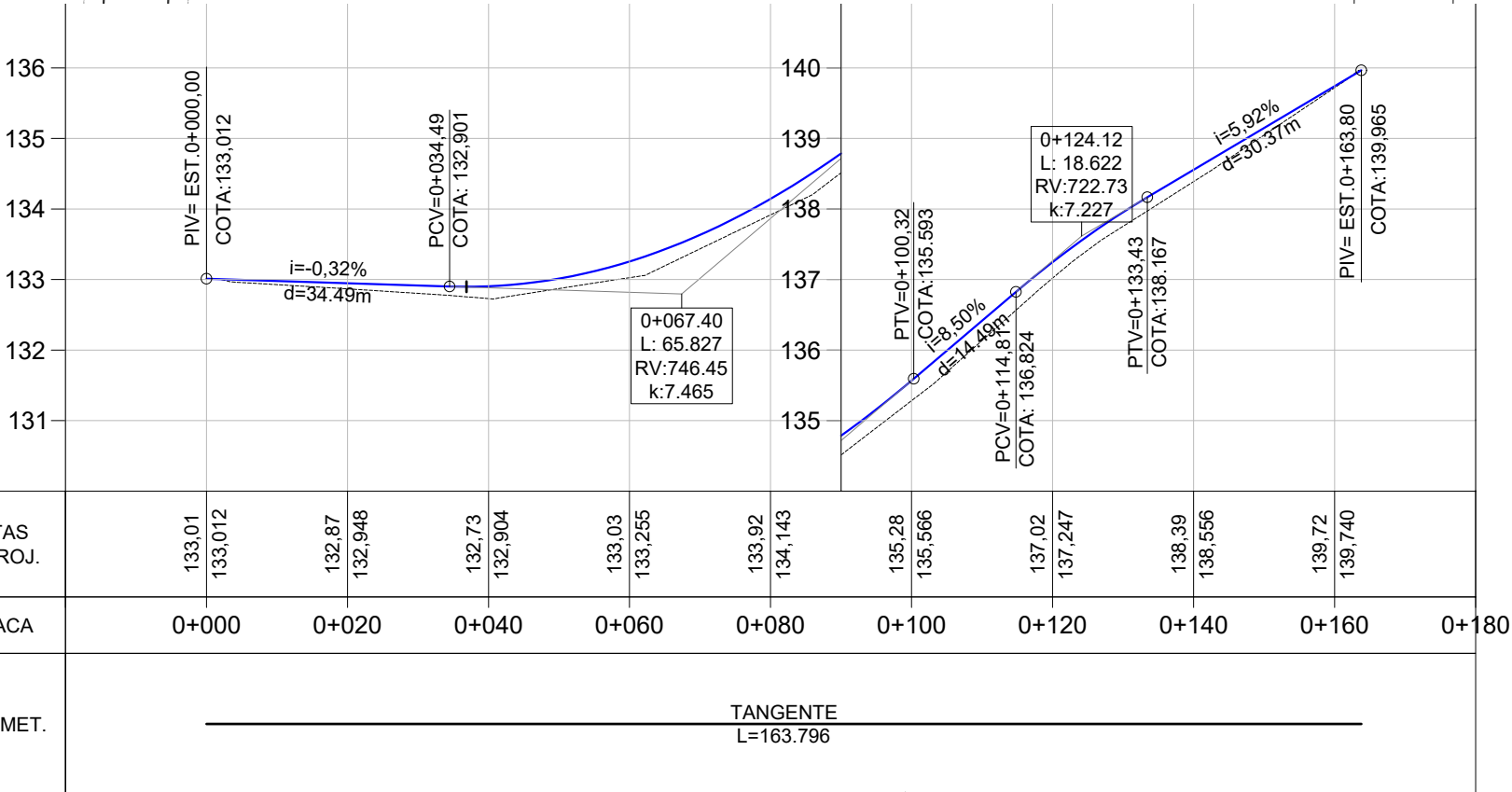
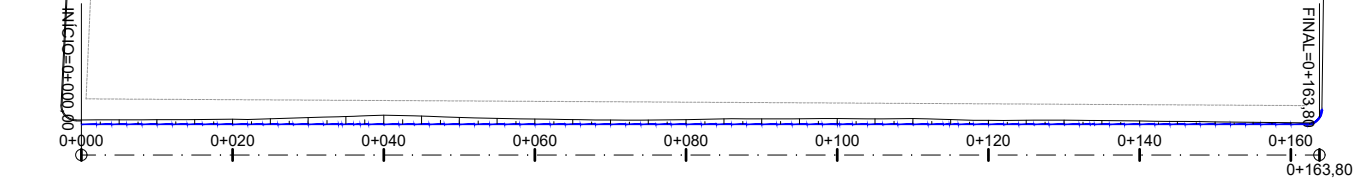
DATA: 2023

ESCALA: Horizontal: 1/1000 Vertical: 1/100

PRANCHA: DRE - 1



Rua Conde de Porto Alegre



PLANTA BAIXA

Norte

0+020 Eixo Projetado

Meio Fio Novo

Offset de Terraplenagem

Talude de Terraplenagem

PERFIL

Perfil Terreno Natural

Perfil projetado (Pavimento)

PREFEITURA MUNICIPAL DE SÃO VICENTE DO SUL

TIPO: GEOMÉTRICO

LOCAL: RUA CONDE DE PORTO ALEGRE

TRECHO: RUA JOÃO MANOEL ATÉ A RUA MANOEL CIPRIANO DÁVILA

ÁREA: 163,80m X 8,00m + 1,73 (BOCAS)= 1.312,13 m²

PROPRIETÁRIO:

RESPONSÁVEL TÉCNICO: **HENRIQUE MEZZOMO**
0997426080

Assinado de forma digital por HENRIQUE MEZZOMO 00997426080
Dados: 2023.11.20 11:10:00 -03'00'

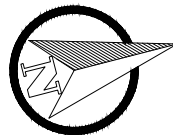
HENRIQUE MEZZOMO
CREA-RS: 208634

HM
ENGENHARIA
Plano e Computação

DATA: 2023

ESCALA: Horizontal: 1/1000 Vertical: 1/100

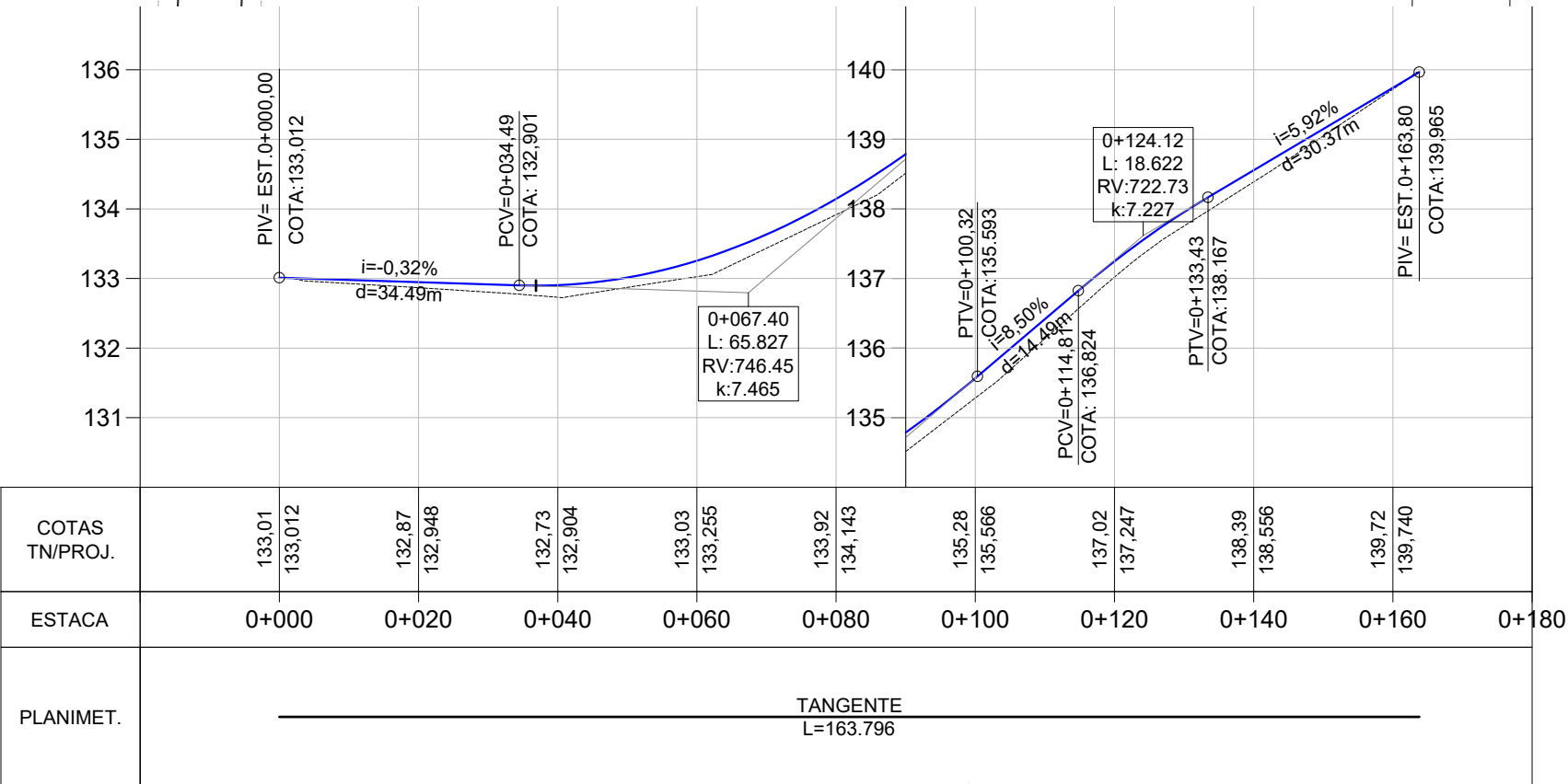
PRANCHA: GE - 1



Rua Conde de Porto Alegre

Rua João Manoel

Rua Manoel Cipriano Dávila



PLANTA BAIXA

- MEIO FIO NOVO
- SIMBOLO DE NORTE
- CERCA EXISTENTE
- POSTE
- MOURÃO DE DIVISA
- OFSSET DE TERRAPLENAGEM
- PAVIMENTO NOVO PAVS

PERFIL LONGITUDINAL

PERFIL DO PROJETO

PREFEITURA MUNICIPAL DE SÃO VICENTE DO SUL



TIPO:
PAVIMENTAÇÃO

LOCAL: RUA CONDE DE PORTO ALEGRE

TRECHO: RUA JOÃO MANOEL ATÉ A RUA MANOEL CIPRIANO DÁVILA

ÁREA: 163,80m X 8,00m + 1,73 (BOCAS)= 1.312,13 m²

PROPRIETÁRIO:

RESPONSÁVEL TÉCNICO:

HENRIQUE MEZZOMO:0997426080

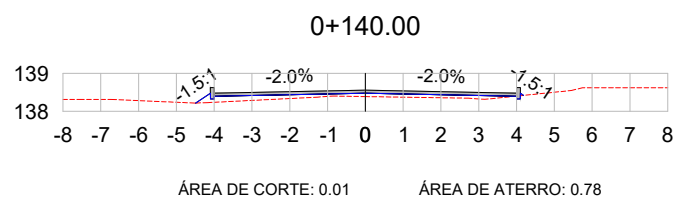
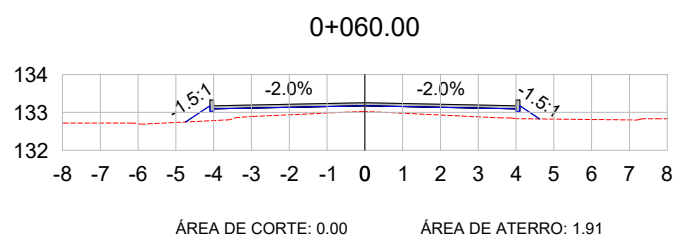
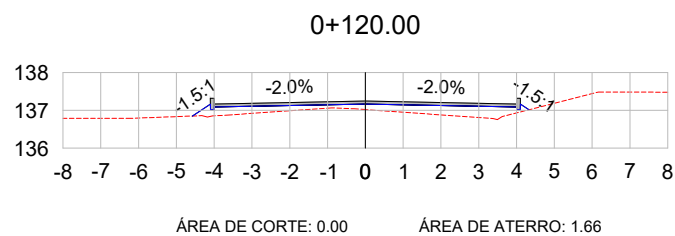
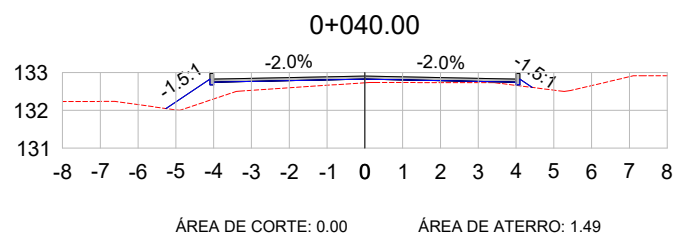
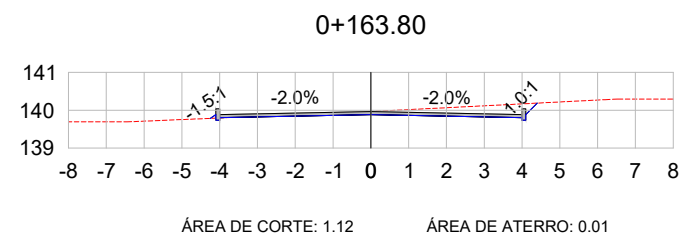
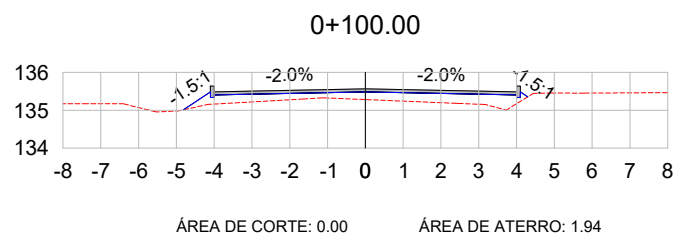
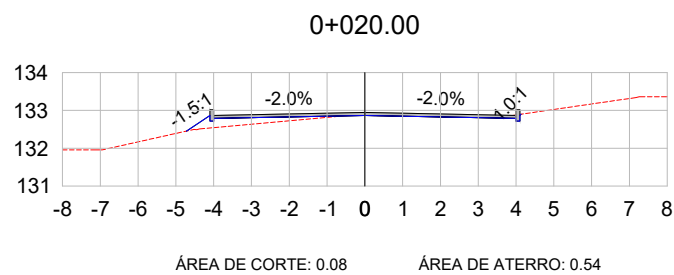
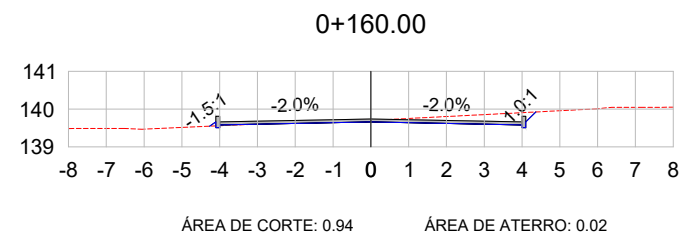
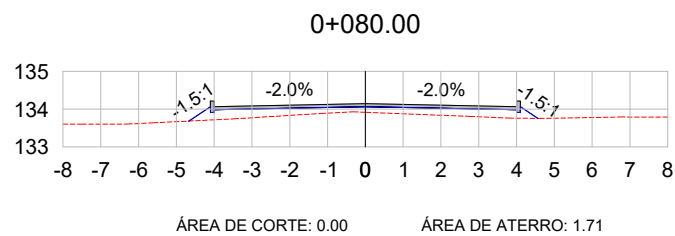
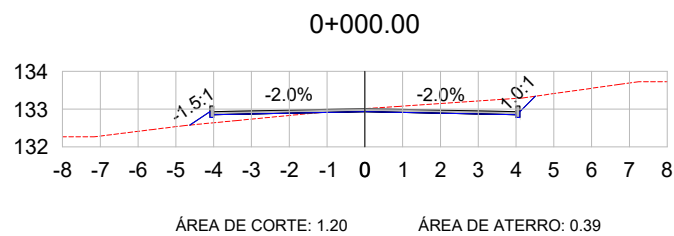
Assinado de forma digital por HENRIQUE MEZZOMO:0997426080
Dados: 2023.11.20 11:10:21 -03'00'

HENRIQUE MEZZOMO
CREA-RS: 208634

DATA:
2023

ESCALA:
Horizontal: 1/1000
Vertical: 1/100

PRANCHA:
PAV - 1



VOL. DE TERRAP. EIXO - Rua Conde de Porto Alegre							
Estaca	Área de Corte (m²)	Área de Aterro (m²)	Volume de Corte (m³)	Volume de Aterro (m³)	Volum. Corte Acum. (m³)	Volum Aterro Acum. (m³)	Volume Líquido (m³)
0+000,00	1,20	0,39	0,00	0,00	0,00	0,00	0,00
0+020,00	0,08	0,54	12,77	9,30	12,77	9,30	3,48
0+040,00	0,00	1,49	0,78	20,27	13,55	29,57	-16,02
0+060,00	0,00	1,91	0,00	33,94	13,55	63,51	-49,95
0+080,00	0,00	1,71	0,00	36,19	13,55	99,69	-86,14
0+100,00	0,00	1,94	0,00	36,53	13,55	136,22	-122,67
0+120,00	0,00	1,66	0,00	36,03	13,55	172,25	-158,70
0+140,00	0,01	0,78	0,08	24,44	13,63	196,68	-183,05
0+160,00	0,94	0,02	9,44	7,98	23,07	204,66	-181,60
0+163,80	1,12	0,01	3,89	0,05	26,96	204,71	-177,75

LEGENDA:

TERRENO NATURAL

TERRENO PROJETADO

PREFEITURA MUNICIPAL DE SÃO VICENTE DO SUL



TIPO:

SEÇÕES TRANSVERSAIS

LOCAL: RUA CONDE DE PORTO ALEGRE

TRECHO: RUA JOÃO MANOEL ATÉ A RUA MANOEL CIPRIANO DÁVILA

ÁREA: 163,80m X 8,00m + 1,73 (BOCAS)= 1.312,13 m²

PROPRIETÁRIO:

HENRIQUE MEZZOMO: 0099742608

Assinado de forma digital por HENRIQUE MEZZOMO:0099742608

Dados: 2023.11.20 11:10:40 -03'00'

HENRIQUE MEZZOMO

CREA-RS: 208634

DATA:

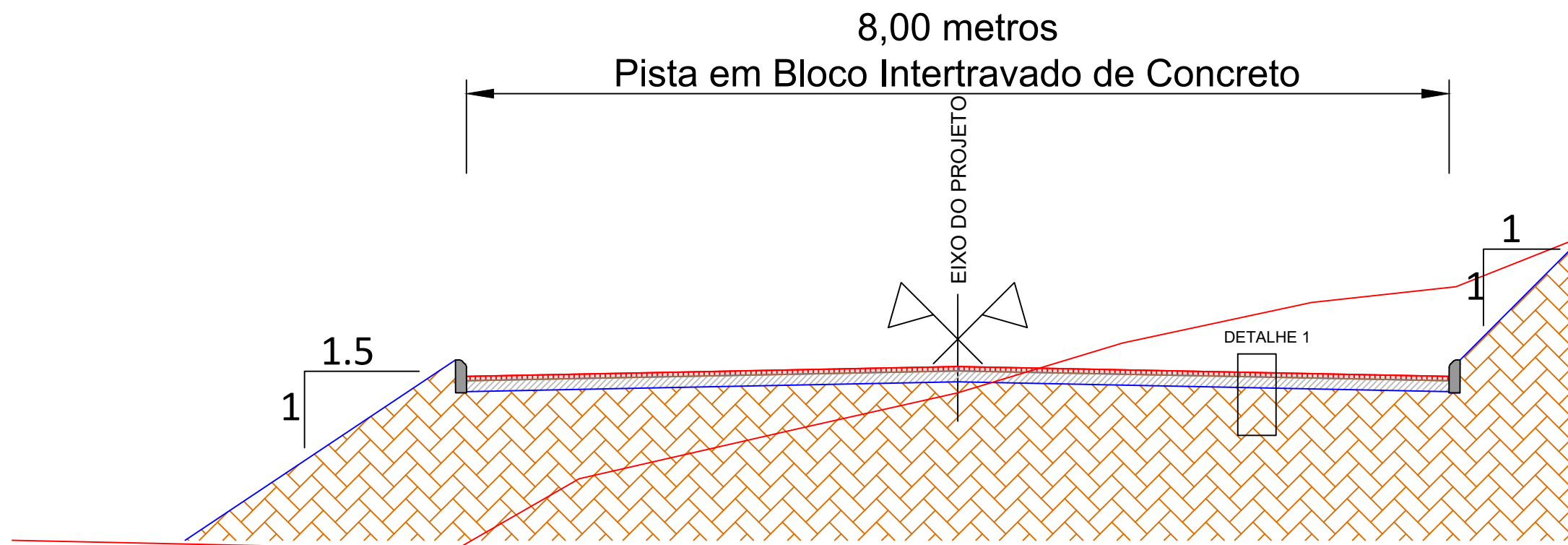
2023

ESCALA:

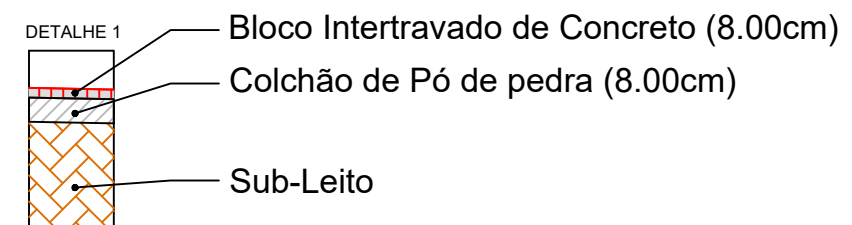
1/200


PRANCHA:

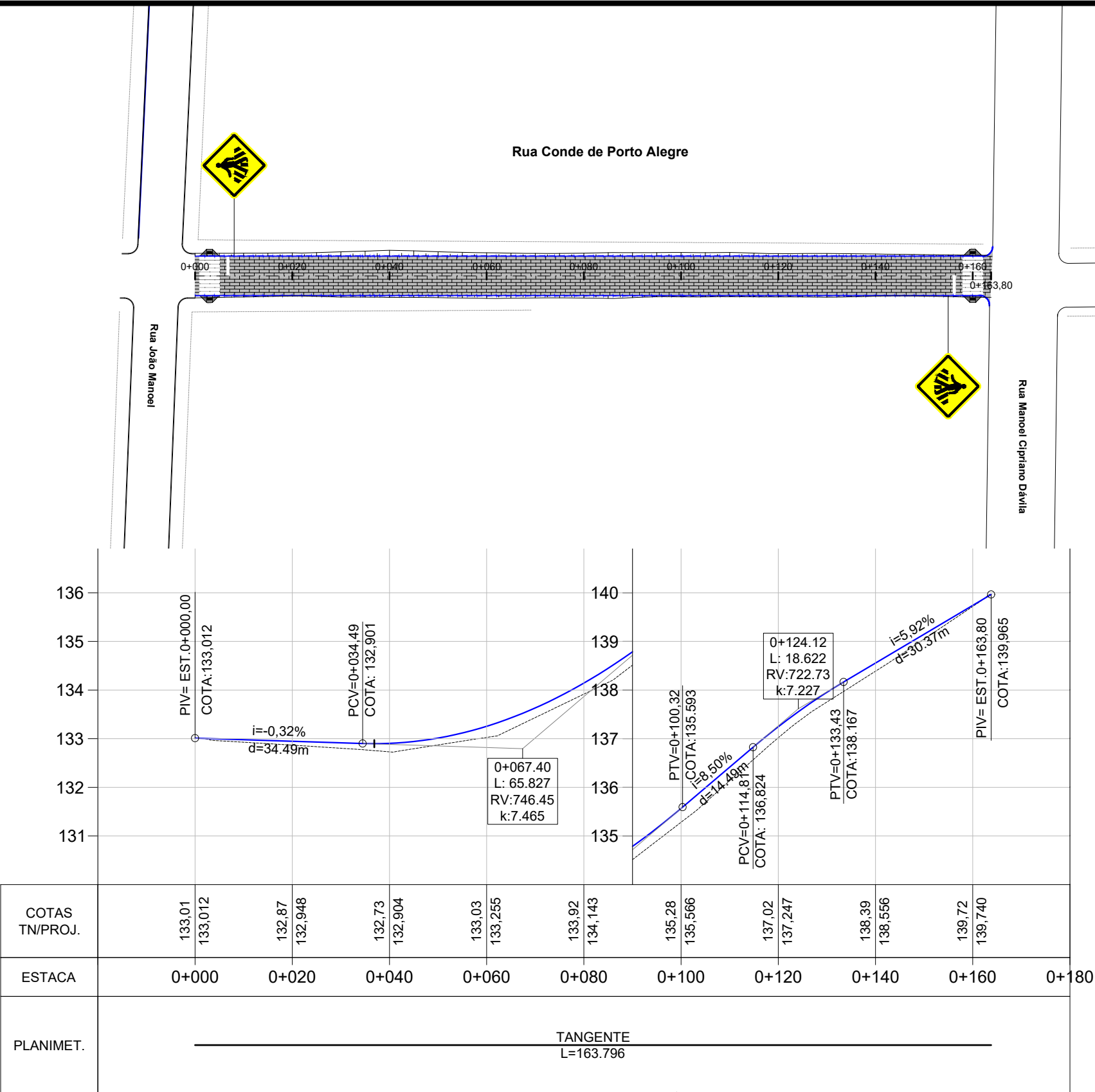
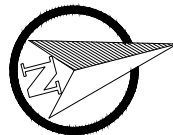
SEC - 1



SEÇÃO TIPO DE PAVIMENTAÇÃO
SEM ESCALA



PREFEITURA MUNICIPAL DE SÃO VICENTE DO SUL			
TIPO:	SEÇÃO TIPO PAVIMENTAÇÃO	PROPRIETÁRIO:	DATA: 2023
LOCAL: RUA CONDE DE PORTO ALEGRE	TRECHO: RUA JOÃO MANOEL ATÉ A RUA MANOEL CIPRIANO DÁVILA ÁREA: 163,80m X 8,00m + 1,73 (BOCAS) = 1.312,13 m²	<div>HENRIQUE MEZZOMO: 0997426080</div> <div>Assinado de forma digital por HENRIQUE MEZZOMO:00997426080 Dados: 2023.11.20 11:10:58 -03'00'</div> <div>HENRIQUE MEZZOMO CREA-RS: 208634</div>	ESCALA: SEM ESCALA
			PRANCHA: Única



LEGENDA			
	ÁREA DE PAVIMENTO		FAIXA DE PEDESTRES
	SINALIZAÇÃO DE EIXO E BORDOS		PLACA A-32b (PASSAGEM DE PEDESTRES)

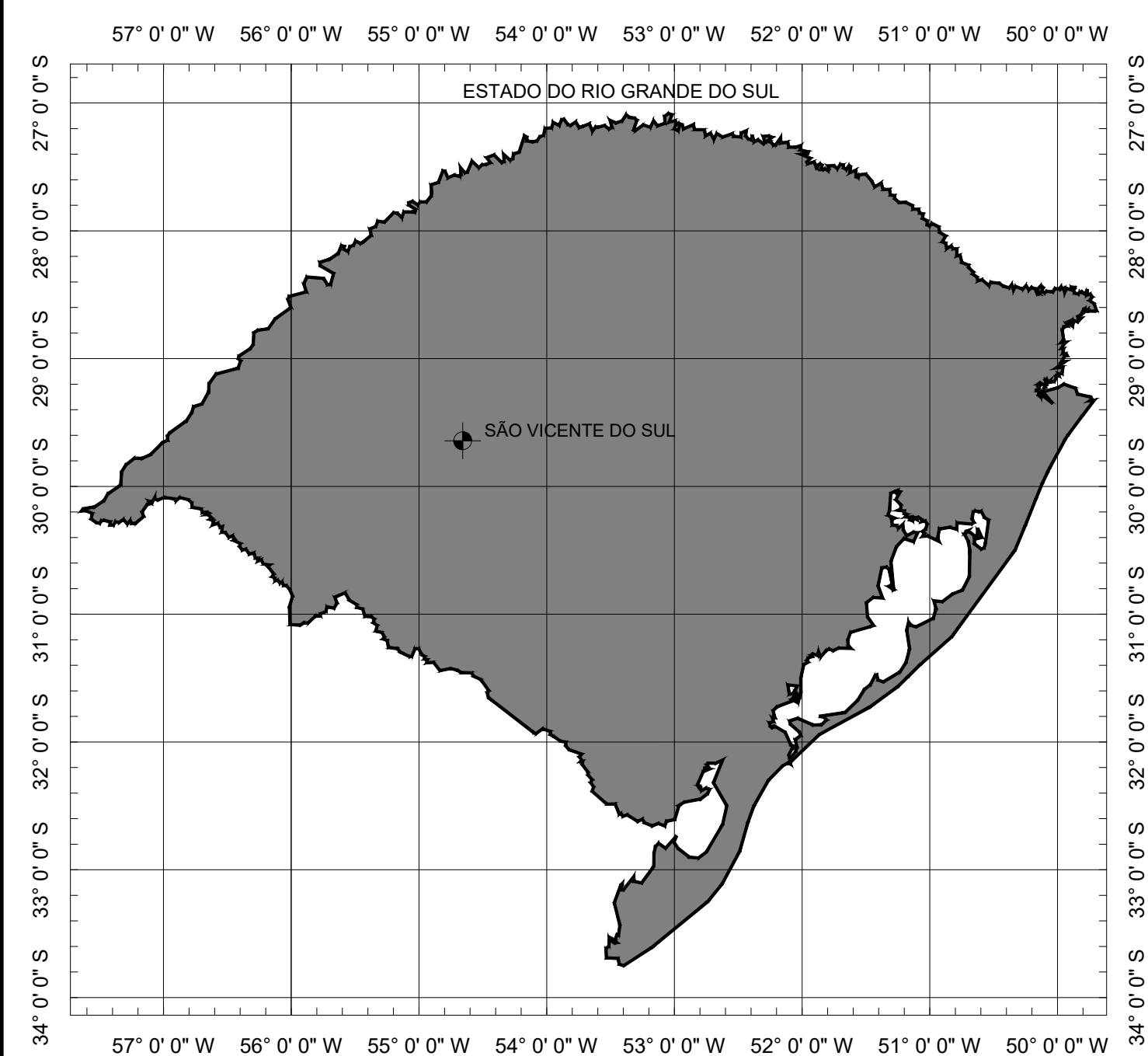
PREFEITURA MUNICIPAL DE SÃO VICENTE DO SUL



TIPO:	SINALIZAÇÃO	PROPRIETÁRIO:	DATA:
LOCAL: RUA CONDE DE PORTO ALEGRE			2023
TRECHO: RUA JOÃO MANOEL ATÉ A RUA MANOEL CIPRIANO DÁVILA			ESCALA:
ÁREA: 163,80m X 8,00m + 1,73 (BOCAS)= 1.312,13 m²			Horizontal: 1/1000
			Vertical: 1/100
			PRANCHA:
			SIN - 1

Assinado de forma digital por HENRIQUE MEZZOMO:080
0997426080
Dados: 2023.11.20 11:11:14 -03'00'

HENRIQUE MEZZOMO
CREA-RS: 208634


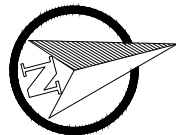


SITUAÇÃO
Sem escala



LOCALIZAÇÃO
Imagem de satélite
Sem escala

		PREFEITURA MUNICIPAL DE SÃO VICENTE DO SUL		<div><div>HM</div><div>ENGENHARIA</div><div>Plano e Consultoria</div></div>
TIPO:		PROPRIETÁRIO:		DATA:
PLANTA DE SITUAÇÃO E LOCALIZAÇÃO		<div><div>HENRIQUE MEZZOMO:0997426080</div><div>Assinado de forma digital por HENRIQUE MEZZOMO:00997426080</div><div>RESPONSÁVEL TÉCNICO: 0997426080</div><div>Dados: 2023.11.20 11:11:32 -03'00'</div><div>HENRIQUE MEZZOMO</div><div>CREA-RS: 208634</div></div>		2023
LOCAL: RUA CONDE DE PORTO ALEGRE				ESCALA:
TRECHO: RUA JOÃO MANOEL ATÉ A RUA MANOEL CIPRIANO DÁVILA				SEM ESCALA
ÁREA: 163,80m X 8,00m + 1,73 (BOCAS)= 1.312,13 m²				PRANCHA:
				Única



- Norte
- Eixo Projetado
- Meio Fio Novo
- Offset de Terraplenagem
- Talude de Terraplenagem

PLANTA BAIXA

- Cerca Existente
- Poste

PERFIL

- Perfil Terreno Natural
- Perfil projetado (Pavimento)

PREFEITURA MUNICIPAL DE SÃO VICENTE DO SUL

TIPO: TERRAPLENAGEM

LOCAL: RUA CONDE DE PORTO ALEGRE

TRECHO: RUA JOÃO MANOEL ATÉ A RUA MANOEL CIPRIANO DÁVILA

ÁREA: 163,80m X 8,00m + 1,73 (BOCAS) = 1.312,13 m²

PROPRIETÁRIO: HENRIQUE MEZZOMO:0997426080

Assinado de forma digital por HENRIQUE MEZZOMO:0997426080

Dados: 2023.11.20 11:11:52 -03'00'

HENRIQUE MEZZOMO
CREA-RS: 208634



DATA: 2023

ESCALA: 1/1000

PRANCHA: TP - 1